











HŘEBEČNÍKY

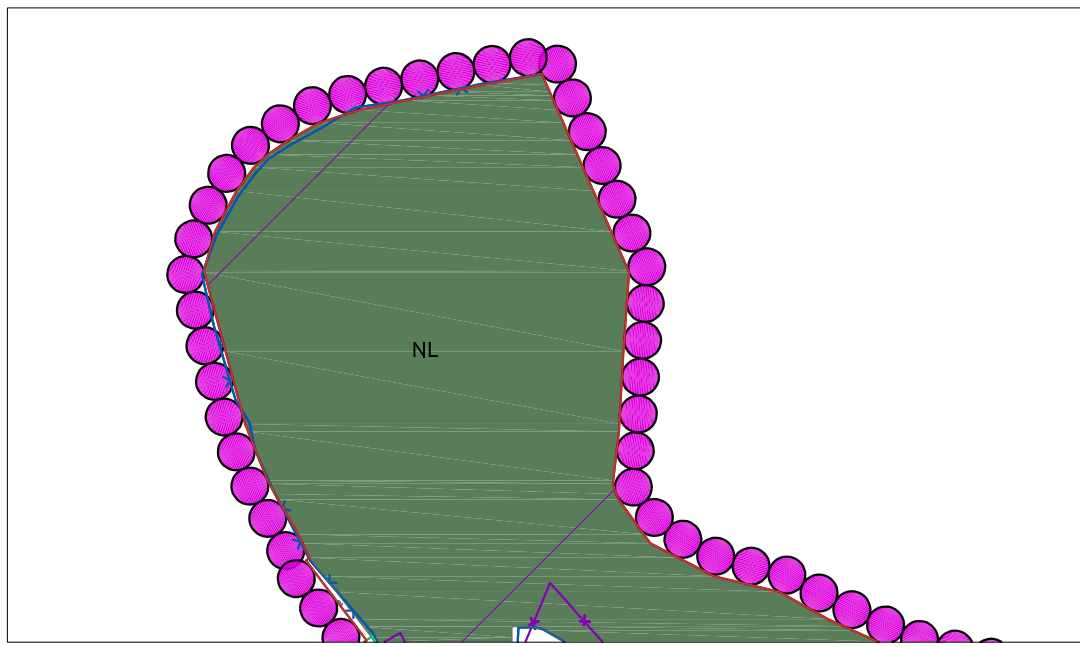
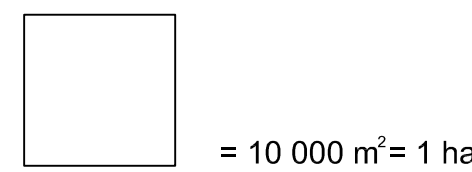
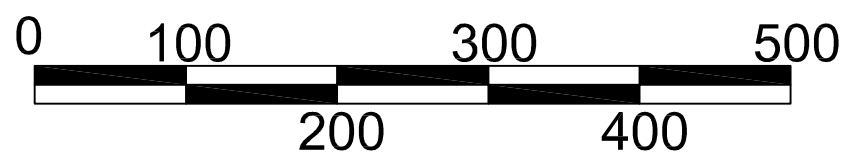
ÚZEMNÍ PLÁN








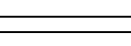

ÚPLNÉ ZNĚNÍ PO ZMĚNĚ č.1







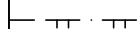







KONCEPCE USPOŘÁDÁNÍ KRAJINY

MĚŘÍTKO 1 : 5 000

LEGENDA:		
STAV	NÁVRH	
		- HRANICE ŘEŠENÉHO ÚZEMÍ = HRANICE OBCE
		- HRANICE ZASTAVĚNÉHO ÚZEMÍ (vymezená ke dni 1.4.2023)
		- HRANICE ZASTAVITELNÝCH PLOCH
		- HRANICE PLOCH PŘESTAVBY
		- HRANICE PLOCH ZMĚNY V KRAJINĚ



PLOCHY VODNÍ A VODOHOSPODÁŘSKÉ		
		- VODNÍ TOKY A PLOCHY (W)
PLOCHY LEŠNÍ		
		- LESY (NL)
PLOCHY SMÍŠENÉ NEZASTAVĚNÉHO ÚZEMÍ		
		- KRAJINNÁ ZELEN (NSp)
		- OCHRANNA A IZOLAČNÍ ZELEN (NsO)
PLOCHY VEŘEJNÝCH PROSTRANSTVÍ		
		- VEŘEJNÁ ZELEN (VZ)

PŘÍRODNÍ LIMITY		
		- HRANICE ZÓN (I-IV.) CHKO
		- MALOPLŠNÁ ZVLÁŠTĚ CHRÁNĚNÁ ÚZEMÍ (včetně OP)
		- NATURA 2000 - PTACÍ OBLAST - CZ 021001
		- BIOTOP
		- VZDÁLENOST 50m OD OKRAJE LESA
		- OBLAST KRAJINNÉHO RÁZU
		- BIOREGION

LIMITY PŘÍRODNÍ		
		- OCHRANNÁ ZÓNA NRBC
		- NADREGIONÁLNÍ BIOCENTRUM (NRBC)
		- NADREGIONÁLNÍ BIOKORIDOR (NRBC)
		- LOKÁLNÍ BIOCENTRUM (LBC) - FUNKČNÍ
		- LOKÁLNÍ BIOCENTRUM (LBC) - NAVRŽENO K VYMEZENÍ
		- LOKÁLNÍ BIOKORIDOR (LBK) - FUNKČNÍ
		- LOKÁLNÍ BIOKORIDOR (LBK) - NAVRŽEN K VYMEZENÍ
		- INTERAKČNÍ PRVEK (IP) - FUNKČNÍ
		- INTERAKČNÍ PRVEK (IP) - NAVRŽEN K VYMEZENÍ
		- PAMÁTNÝ STROM

ZÁZNAM O ÚČINNOSTI - ÚPLNÉ ZNĚNÍ UP HŘEBEČNÍKY PO VYDÁNÍ ZMĚNY č.1	
VYDAVATEL SPRÁVNÍ ORGÁN:	ZASTUPITELSTVO OBCE HŘEBEČNÍKY
PORADOVÉ ČÍSLO POSLEDNÍ ZMĚNY UP:	1
DATUM NABÝTÍ ÚČINNOSTI POSLEDNÍ ZMĚNY UP:	
JMÉNO A PRŮBĚH FUNKCE OPRAVNĚNÉ ÚŘEDNÍ OSOBY PORADOVATELE:	MĚSTSKÝ ÚŘAD RAKOVNÍK - ODBOR VÝSTAVBY - ODDĚLENÍ - ÚŘAD ÚZEMNÍHO PLÁNOVÁNÍ ING. SOŇA BLOVSKÁ - VEDOUcí ODDĚLENÍ
OTISK ÚŘEDNÍHO RAZÍTKA A PODPIS:	

PORADOVATEL		MĚSTSKÝ ÚŘAD RAKOVNÍK - ODBOR VÝSTAVBY - ODDĚLENÍ - ÚŘAD ÚZ. PLÁNOVÁNÍ	
ZODPOVĚDNÝ AUTORIZOVANÝ PROJEKTANT		ZODPOVĚDNÝ AUTORIZOVANÝ PROJEKTANT	
AGROURBANISTICKÝ ATÉLIER		ING. STANISLAV ZEMAN, číslo autorizace ČKA 02 220	
ZPRACOVATEL		ING. MIROSLAV FIALA, PRŮJEKTÉLOVA 2495/26 PRAHA 5, 155 00	
NÁZEV AKCE		HŘEBEČNÍKY ÚZEMNÍ PLÁN ÚPLNÉ ZNĚNÍ PO VYDÁNÍ ZMĚNY č.1	
NÁZEV VÝKRESU:		KONCEPCE USPOŘÁDÁNÍ KRAJINY	
ČÁST DOKUMENTACE		GRAFICKÁ ČÁST	
DATUM		9/2023	
MĚŘÍTKO		1 : 5 000	
FORMÁT		A0	
ČÍSLO VÝKRESU		ČÍSLO PÁNE	
3			